

**MENTERI ENERGI DAN SUMBER DAYA MINERAL  
REPUBLIK INDONESIA**

**KEPUTUSAN MENTERI ENERGI DAN SUMBER DAYA MINERAL  
NOMOR : 3795 K/30/MEM/2013**

**TENTANG**

**PENETAPAN WILAYAH PENUGASAN SURVEI PENDAHULUAN PANAS BUMI**

**MENTERI ENERGI DAN SUMBER DAYA MINERAL,**

- Membaca** : Nota Dinas Direktur Jenderal Energi Baru, Terbarukan dan Konservasi Energi Nomor 507/30/DJE/2013 tanggal 20 September 2013 hal Rancangan Keputusan Menteri ESDM tentang Penetapan Wilayah Penugasan Survei Pendahuluan Panas Bumi;
- Menimbang** : bahwa dalam rangka melaksanakan ketentuan Pasal 2 ayat (2) dan Pasal 3 ayat (1) Peraturan Menteri Energi dan Sumber Daya Mineral Nomor 02 Tahun 2009 tentang Pedoman Penugasan Survei Pendahuluan Panas Bumi, perlu menetapkan Wilayah Penugasan Survei Pendahuluan Panas Bumi dalam suatu Keputusan Menteri Energi dan Sumber Daya Mineral;
- Mengingat** :
1. Undang-Undang Nomor 27 Tahun 2003 tentang Panas Bumi (Lembaran Negara RI Tahun 2003 Nomor 115, Tambahan Lembaran Negara RI Nomor 4327);
  2. Peraturan Pemerintah Nomor 59 Tahun 2007 tentang Kegiatan Usaha Panas Bumi (Lembaran Negara RI Tahun 2007 Nomor 132, Tambahan Lembaran Negara RI Nomor 4777) sebagaimana telah diubah dengan Peraturan Pemerintah Nomor 70 Tahun 2010 (Lembaran Negara RI Tahun 2010 Nomor 121, Tambahan Lembaran Negara RI Nomor 5163);
  3. Keputusan Presiden Nomor 59/P Tahun 2011 tanggal 18 Oktober 2011;
  4. Peraturan Menteri Energi dan Sumber Daya Mineral Nomor 02 Tahun 2009 tentang Pedoman Penugasan Survei Pendahuluan Panas Bumi (Berita Negara RI Tahun 2009 Nomor 11);
  5. Peraturan Menteri Energi dan Sumber Daya Mineral Nomor 18 Tahun 2010 tentang Organisasi dan Tata Kerja Kementerian Energi dan Sumber Daya Mineral (Berita Negara RI Tahun 2010 Nomor 552) sebagaimana telah diubah dengan Peraturan Menteri Energi dan Sumber Daya Mineral Nomor 22 Tahun 2013 (Berita Negara RI Tahun 2013 Nomor 1022);

**MEMUTUSKAN ...**

MEMUTUSKAN :

Menetapkan : KEPUTUSAN MENTERI ENERGI DAN SUMBER DAYA MINERAL  
TENTANG PENETAPAN WILAYAH PENUGASAN SURVEI  
PENDAHULUAN PANAS BUMI.

KESATU : Menetapkan wilayah sebagaimana tercantum dalam Lampiran I  
Keputusan Menteri ini sebagai Wilayah Penugasan Survei  
Pendahuluan Panas Bumi, dengan koordinat dan peta  
sebagaimana tercantum dalam Lampiran II A sampai dengan  
Lampiran II B dan Lampiran III A sampai dengan Lampiran III  
B Keputusan Menteri ini.

KEDUA : Wilayah Penugasan Survei Pendahuluan Panas Bumi  
sebagaimana dimaksud dalam Diktum Kesatu dapat  
ditawarkan kepada Badan Usaha sesuai ketentuan peraturan  
perundang-undangan.

KETIGA : Keputusan Menteri ini mulai berlaku pada tanggal ditetapkan.

Ditetapkan di Jakarta  
pada tanggal 11 November 2013

MENTERI ENERGI DAN SUMBER DAYA MINERAL,

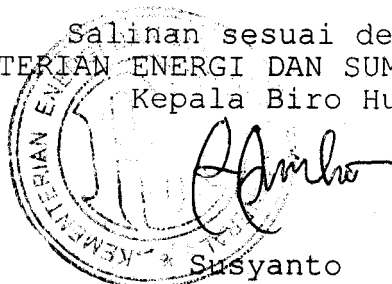
ttd

JERO WACIK

Tembusan :

1. Sekretaris Jenderal Kementerian Energi dan Sumber Daya Mineral
2. Inspektur Jenderal Kementerian Energi dan Sumber Daya Mineral
3. Direktur Jenderal Energi Baru, Terbarukan dan Konservasi Energi
4. Kepala Badan Geologi

Salinan sesuai dengan aslinya  
KEMENTERIAN ENERGI DAN SUMBER DAYA MINERAL  
Kepala Biro Hukum



LAMPIRAN I KEPUTUSAN MENTERI ENERGI DAN SUMBER DAYA MINERAL  
NOMOR : 3795 K/30/MEM/2013  
TANGGAL : 11 November 2013

DAFTAR WILAYAH PENUGASAN SURVEI PENDAHULUAN PANAS BUMI  
YANG AKAN DITAWARKAN KEPADA BADAN USAHA

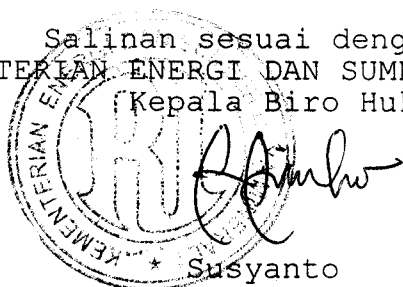
NO.	LOKASI	KABUPATEN/KOTA	PROVINSI
1.	Gunung Raung	Bondowoso, Jember, Banyuwangi	Jawa Timur
2.	Krucil-Tiris	Probolinggo, Lumajang, Jember	Jawa Timur

MENTERI ENERGI DAN SUMBER DAYA MINERAL,

ttd

JERO WACIK

Salinan sesuai dengan aslinya  
KEMENTERIAN ENERGI DAN SUMBER DAYA MINERAL  
Kepala Biro Hukum



Susyanto

LAMPIRAN IIA KEPUTUSAN MENTERI ENERGI DAN SUMBER DAYA MINERAL  
 NOMOR : 3795 K/30/MEM/2013  
 TANGGAL : 11 November 2013

KOORDINAT WILAYAH PENUGASAN SURVEI PENDAHULUAN  
 PANAS BUMI DI DAERAH GUNUNG RAUNG

LOKASI

- PROVINSI : JAWA TIMUR
- KABUPATEN : BONDOWOSO, JEMBER DAN BANYUWANGI
- POTENSI : PANAS BUMI
- LUAS WILAYAH : 136.300 HEKTAR
- KETERANGAN : TUMPANG TINDIH DENGAN HUTAN KONSERVASI CAGAR ALAM CURAH NANIS SEMPOLAN SELUAS 38,92 HEKTAR DAN HUTAN LINDUNG SELUAS 36.310 HEKTAR


NO. TITIK	GARIS BUJUR (BUJUR TIMUR)			GARIS LINTANG (LINTANG UTARA (LU)/ LINTANG SELATAN (LS))			
	°	"	'	°	"	'	LU / LS
1.	113	45	0,00	-7	52	0,00	LS
2.	113	52	1,20	-7	52	0,00	LS
3.	113	52	1,20	-7	57	59,98	LS
4.	113	4	30	-7	57	59,98	LS
5.	113	4	30	-8	19	59,99	LS
6.	113	52	1.20	-8	19	59,99	LS
7.	113	52	1.20	-8	9	59,98	LS
8.	113	45	0,00	-8	9	59,98	LS

MENTERI ENERGI DAN SUMBER DAYA MINERAL,

ttd

JERO WACIK

Sesuai dengan aslinya  
 KEMENTERIAN ENERGI DAN SUMBER DAYA MINERAL  
 Kepala Biro Hukum



Susyanto

LAMPIRAN IIB KEPUTUSAN MENTERI ENERGI DAN SUMBER DAYA MINERAL  
NOMOR : 3795 K/30/MEM/2013  
TANGGAL : 11 November 2013

KOORDINAT WILAYAH PENUGASAN SURVEI PENDAHULUAN  
PANAS BUMI DI DAERAH KRUCIL-TIRIS

LOKASI

- PROVINSI : JAWA TIMUR
- KABUPATEN : PROBOLINGGO, LUMAJANG DAN JEMBER
- POTENSI : PANAS BUMI
- LUAS WILAYAH : 108.600 HEKTAR
- KETERANGAN : TUMPANG TINDIH DENGAN HUTAN LINDUNG SELUAS 6.470 HEKTAR

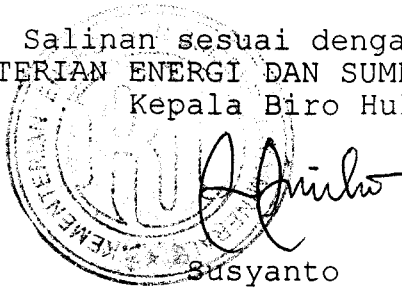
NO. TITIK	GARIS BUJUR (BUJUR TIMUR)			GARIS LINTANG (LINTANG UTARA (LU)/ LINTANG SELATAN (LS))			
	°	“	’	°	“	’	LU / LS
1.	113	9	11.52	-7	52	0.01	LS
2.	113	26	56.40	-7	52	0.01	LS
3.	113	26	56.40	-8	9	59.98	LS
4.	113	9	11.52	-8	9	59.98	LS

MENTERI ENERGI DAN SUMBER DAYA MINERAL,

ttd

JERO WACIK

Salinan sesuai dengan aslinya  
KEMENTERIAN ENERGI DAN SUMBER DAYA MINERAL  
Kepala Biro Hukum

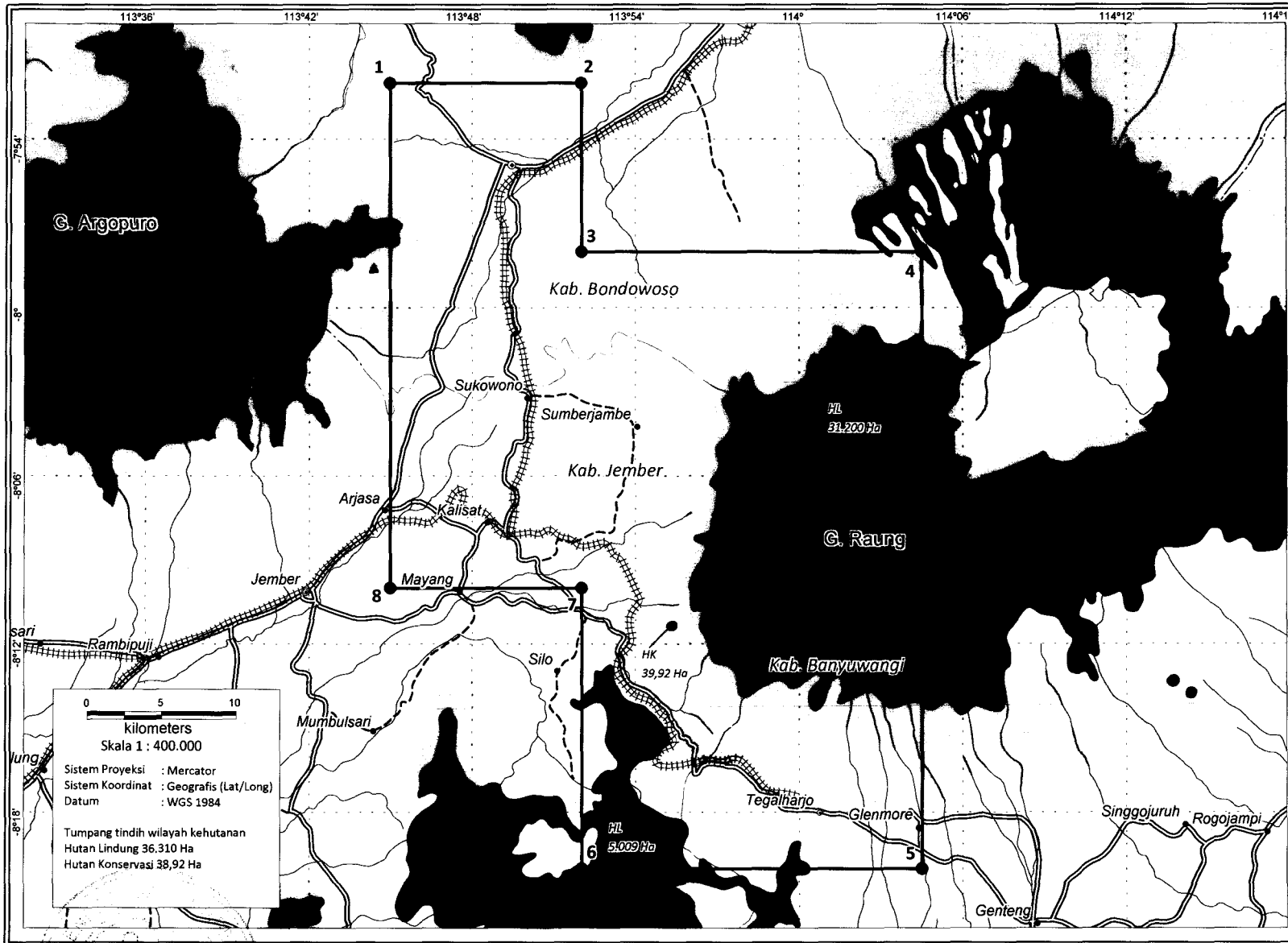
  
Susyanto

LAMPIRAN III.A KEPUTUSAN MENTERI ENERGI DAN SUMBER DAYA MINERAL

NOMOR : 3795 K/30/MEM/2013

TANGGAL : 11 November 2013

PETA PENUGASAN SURVEI PENDAHULUAN DI DAERAH GUNUNG RAUNG



PETA PENUGASAN SURVEI PENDAHULUAN PANAS BUMI  
DI DAERAH GUNUNG RAUNG

KABUPATEN BONDOWOSO, JEMBER DAN  
BANYUWANGI PROVINSI JAWA TIMUR



NOMOR TITIK	KETERANGAN
—	Luas Area 136.300 Hektar

Dikeluarkan Oleh :  
DIREKTORAT PANAS BUMI  
DIREKTORAT JENDERAL ENERGI BARU,  
TERBARUKAN DAN KONSERVASI ENERGI

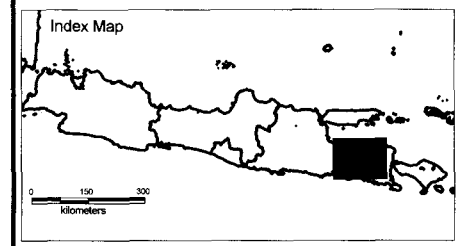
Legenda / Keterangan Peta

■ Ibukota Provinsi	— Jalan Provinsi
■ Ibukota Negara	— Rel Kereta
● Ibukota Kab/ Kota	— Jalan Bebas Hambatan
▲ Gunung	— Jalan Kabupaten
— Batas Kab/ Kota	— Jalan Setapak
— Batas Provinsi	— Jalan Lain
□ Area Penggunaan Lain (APL)	■ Hutan Produksi dapat Dikonversi (HPK)
■ Hutan Konservasi (TW, TN, CA, SM, SA)	■ Hutan Produksi Terbatas (HPT)
■ Hutan Lindung (HL)	■ Danau / Sungai/ Air Tawar
■ Hutan Produksi (HP)	□ Wilayah Penugasan Survei Pendahuluan Panas Bumi

Sumber Peta :

- Peta Rupabumi Indonesia Skala 1 : 250.000 Bakosurtanal
- Peta Penunjukan Kawasan Hutan dan Perairan Dep. Kehutanan SK.No. 170/Kpts-II/2000 Tanggal 29 Juni 2000

PETA INDEX



Salinan sesuai dengan aslinya  
KEMENTERIAN ENERGI DAN SUMBER DAYA MINERAL

Kepala Biro Hukum,

SUSYANTO

MENTERI ENERGI DAN SUMBER DAYA MINERAL

ttd

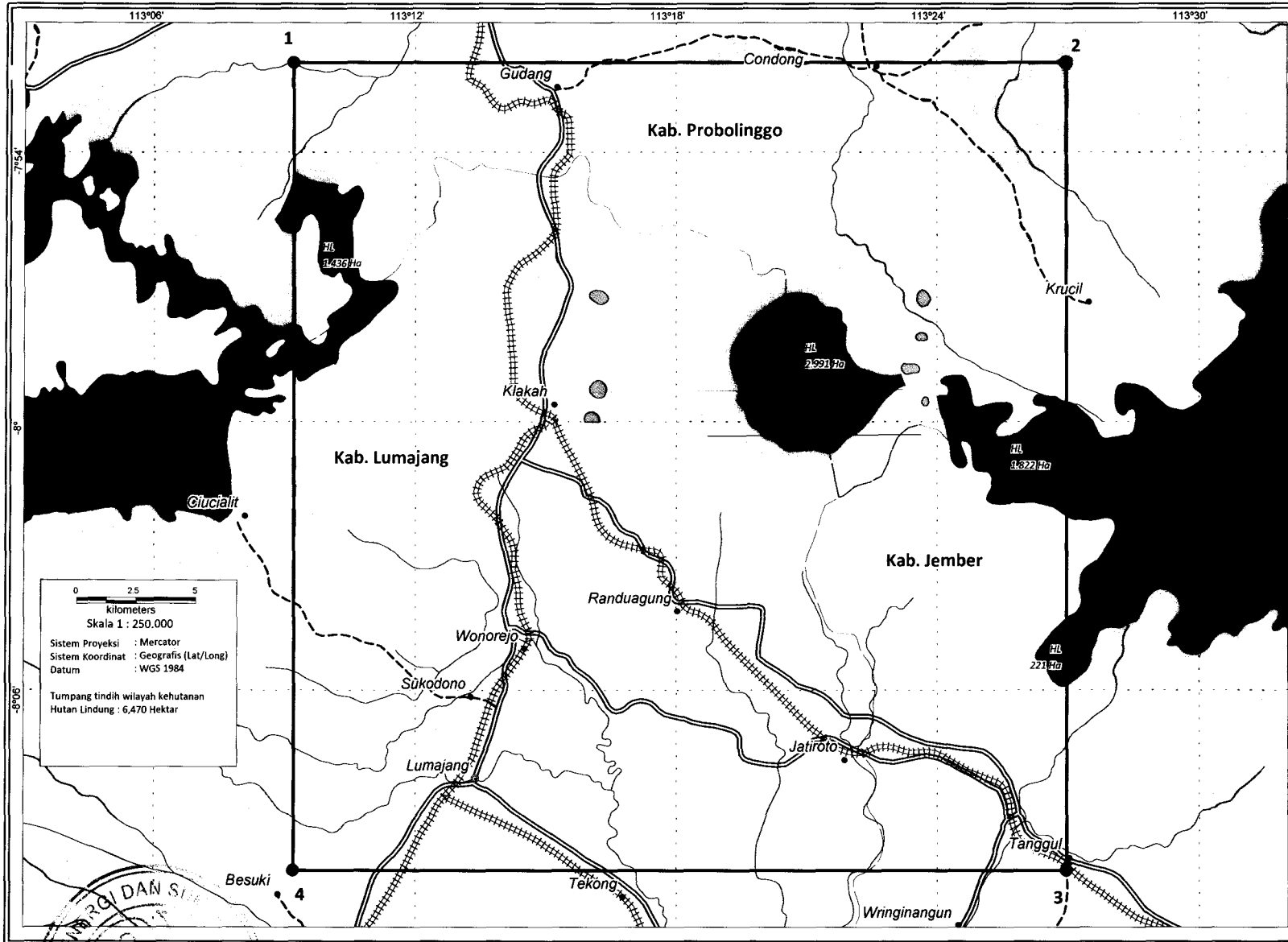
JERO WACIK

LAMPIRAN III.B KEPUTUSAN MENTERI ENERGI DAN SUMBER DAYA MINERAL

NOMOR : 3795 K/30/MEM/2013

TANGGAL : 11 November 2013

PETA PENUGASAN SURVEI PENDAHULUAN DI DAERAH KRUCIL TIRIS



PETA PENUGASAN SURVEI PENDAHULUAN PANAS BUMI  
DI DAERAH KRUCIL - TIRIS

KABUPATEN PROBOLINGGO, LUMAJANG DAN  
JEMBER PROVINSI JAWA TIMUR



NOMOR TITIK	KETERANGAN
154	Cadangan Terduga 92 MW Luas Area 108.600 Hektar

Dikeluarkan Oleh :  
DIREKTORAT PANAS BUMI  
DIREKTORAT JENDERAL ENERGI BARU,  
TERBARUKAN DAN KONSERVASI ENERGI

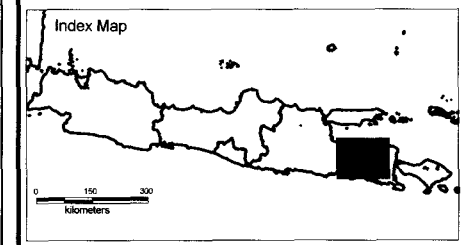
Legenda / Keterangan Peta

■ Ibukota Provinsi	— Jalan Provinsi
■ Ibukota Negara	— Rel Kereta
● Ibukota Kab/ Kota	— Jalan Bebas Hambatan
▲ Gunung	— Jalan Kabupaten
— Batas Kab/ Kota	— Jalan Setapak
— Batas Provinsi	— Jalan Lain
□ Area Penggunaan Lain (APL)	■ Hutan Produksi dapat Dikonversi (HPK)
■ Hutan Konservasi (TW, TN, CA, SM, SA)	■ Hutan Produksi Terbatas (HPT)
■ Hutan Lindung (HL)	■ Danau / Sungai/ Air Tawar
□ Hutan Produksi (HP)	□ Wilayah Penugasan Survei Pendahuluan Panas Bumi

Sumber Peta :

- Peta Rupabumi Indonesia Skala 1 : 250.000 Bakosurtanal
- Peta Penunjukan Kawasan Hutan dan Perairan Dep.Kehutanan SK.No. 170/Kpts-II/2000 Tanggal 29 Juni 2000

PETA INDEX



Salinan sesuai dengan aslinya  
KEMENTERIAN ENERGI DAN SUMBER DAYA MINERAL  
Kepala Biro Hukum,  
*Susyanto*  
SUSYANTO

MENTERI ENERGI DAN SUMBER DAYA MINERAL

ttd<sup>1</sup>

JERO WACIK